



" GUARDIANO IMMOBILE E SUPREMO DELLA NOSTRA INDIPENDENZA E DEL NOSTRO ONORE" (Edmondo De Amicis)

MONUMENTO SIMBOLO DELLA PROVINCIA DI TORINO

Propone:


FORTEZZA DI FENESTRELLE

Sabato 10 e Domenica 11 Maggio 2008

**Val Chisone: trekking storico-culturale nella fortezza alpina più imponente
d'Europa**

Nel 1694 Luigi XIV (il «re Sole»), su consiglio del generale Nicola Catinat, fece erigere a Fenestrelle un forte: il forte Mutin. Il Re di Sardegna, intorno al 1720, affidò ad Ignazio Bertola, conte d'Exilles, l'incarico di progettare nuove fortificazioni a Fenestrelle. La fortezza comprende tre forti (San Carlo, Tre Denti, Valli), tre Ridotte (Carlo Alberto, Santa Barbara, Porte) e due Batterie (Scoglio, Ospedale), collegate fra di loro da una **Scala Coperta di 4000 gradini, unica nel suo genere**. I lavori iniziarono nel 1728 nella parte alta, in cima al Monte Pinaia con la realizzazione delle tre Ridotte (Elmo, Sant'Antonio, Belvedere) che insieme costituiscono il Forte Delle Valli. Scendendo gradualmente con le operazioni, verso il fondo valle, venne prima integrata la preesistente ridotta costruita dai francesi, che prese il nome di Forte Tre Denti ed infine, a partire dal 1731, avviata l'edificazione del «forte da basso» (il Forte San Carlo), il più esteso e rappresentativo del complesso. Per una maggior visione di quanto di affascinante ci attende salendo sul bus del C. E. A., si suggerisce una "escursione" preventiva al sito www.fortedifenestrelle.com.

La fortezza di Fenestrelle non è mai stata protagonista di battaglie o di assedi ma, nel corso della storia, ha svolto alcune importanti funzioni, in primo luogo quella di deterrente. Durante l'età napoleonica la fortezza venne utilizzata come prigione. Successivamente in mano ai Savoia il comune viene dotato di un seminario, che rimarrà attivo fino al 1912, e di una delle prime centrali idroelettriche piemontesi, costruita presso le rovine del forte Mutin. Durante la seconda guerra mondiale Fenestrelle è teatro di numerose azioni partigiane, che vengono però interrotte dopo numerosi bombardamenti, che danneggiano anche l'imponente fortezza. Oggi grazie ai recenti lavori di restauro la fortezza è ritornata all'originario splendore.



C E A – via IV Novembre, 9 – 20043 Arcore (MI)
Tel. sede 039-6012956; Tel. cell. 347-9471002
Mail: cea-arcore@libero.it
Web: www.gxg.it/cea

Sottosezione C. A. I.
di Vimercate



Sabato!



Partenza di buon'ora alla mattina con il pullman per giungere puntuali all'appuntamento con una guida turistica tutta a nostra disposizione. Partendo dal Forte San Carlo ci conduce dapprima alla visita del forte stesso per poi proseguire con la salita lungo la meravigliosa e panoramica Scala Reale con i suoi 3.000 gradini collocati sul tetto della famosa Scala Coperta. Visitiamo le ridotte Santa Barbara, Porte e Ospedale e gli angoli più caratteristici della Scala Coperta con i suoi 4.000 scalini. Si sale fino a quota 1.800 m s. l. m. dove finisce la fortezza, per visitare minuziosamente il Forte delle Valli. Pranzo "al sacco" in dedicato locale. Nel pomeriggio si ritorna in Piazza D'Armi, percorrendo la Strada dei Cannoni situata all'interno della bellissima pineta che costeggia il Forte di Fenestrelle. Al termine del trekking, verso il tardo pomeriggio, il bus ci attende al posteggio adiacente il forte San Carlo per condurci all'Hotel ove pernosteremo.



L'hotel presso il quale quale soggiorniamo, che è stato utilizzato per le Olimpiadi invernali 2006, è l'edificio Nasi, ex proprietà della famiglia Agnelli ed ora del Consorzio Pracatinat. Ubicato in prossimità del forte delle Valli, a circa 1600 m s. l. m. immerso in un secolare bosco di pini silvestri e larici nel Parco Naturale Regionale Orsiera Rocciavrè, offre un pregevole trattamento in pensione completa, curando in particolar modo la cucina a base di prodotti locali provenienti da coltivazione biologica. Il servizio pasti è a self-service. La cena del sabato ed il pranzo della domenica sono compresi nella presente proposta. Completano l'offerta le zone "Relax" e "Fitness" con tanto di palestra.




Dopo cena suggeriamo la partecipazione allo spettacolo teatrale itinerante "Il racconto delle antiche mura": una suggestiva ed emozionante visita notturna nella fortezza alla scoperta dei suoi segreti. I visitatori, dopo il saluto del Governatore vengono presi in consegna dal plotone della Gendarmeria Napoleonica ed accompagnati, alla luce delle torce, nei palazzi, nei sotterranei, lungo i camminamenti, alla ricerca dei personaggi che vissero nella fortezza. L'abate Faria, il card. Pacca, la Marchesa Polissena Gamba in Turinetti di Priero con la figlia Clementina racconteranno, nel freddo delle loro celle, la crudeltà della loro prigionia. Alle Tenaglie Occidentali, l'ingegnere reale Ignazio Bertolò spiega la fortezza e camminando sotto gli spalti della fucileria, i soldati di sentinella vi testimoniano il difficile vivere all'interno della piazzaforte. Nell'Arsenale, le donne del paese raccontano la sofferenza del vivere quotidiano assieme alle antiche leggende della fortezza animate dai raccontastorie. Uscendo dalla scala coperta, un soldato piemontese racconta la gloriosa battaglia dell'Assietta del 1747. Poi come in una sorta di saltatempo la piazza d'armi diventa teatro del violento scontro tra brigate partigiane e SS per il controllo dell'asse stradale Pinerolo-Monginevro. Un buon bicchiere di vin brulè in compagnia pone fine alla spettacolare rappresentazione storica, poi bus ci riaccompagna in albergo per il meritato riposo.



Domenica!

Levata di buonora alla mattina, colazione in hotel, dopo di che proponiamo le due alternative escursionistiche (facoltative) qui di seguito descritte.

Trekking turistico- defaticante



Ci incamminiamo verso il forte delle Valli per poi discendere verso valle per accedere alla borgata Puy. Attraversato il paesello si arriva ad un ponticello in legno che permette di superare il rio Puy e imboccata una larga mulattiera si passa sul versante opposto del piccolo vallone pervenendo al villaggio di Pequerel caratteristico per il robusto




paravalanghe risalente al 1716. Da Pequerel, quasi in piano, si percorre un lungo tratto a mezzacosta fino ad incontrare un secondo ponte in legno. Di qui dopo circa 1.50 ore di cammino si giunge ad Usseaux, incantevole paese degno di una approfondita visita. Una guida turistica ci attende per illustrarci il paese in tutte le sue meraviglie: l'itinerario si snoda interamente fra gli stretti vicoli acciottolati del paese. Un paio d'ore per svelare ed illustrare le molte particolarità di questo Comune-comunità di 30 abitanti. Nel breve volgere di alcune centinaia di metri si incontrano le meridiane, il mulino per cereali (perfettamente recuperato e funzionante), il forno, il lavatoio, la stalla tipica, gli artistici murali. Al termine il nostro pullman ci recupera per ricondurci nuovamente all'hotel per il pranzo.



Trekking verso la Cristalliera passando per il rifugio Selleries



In circa 1.50 ore di cammino pressoché in piano, percorrendo una comoda strada rotabile assai panoramica, raggiungiamo il rifugio Selleries a 2023 m s. l. m..



Dal rifugio Selleries si segue il sentiero che, attraversando pendii erbosi,

conduce al Lago Laus (2466 m s. l. m.). Da qui attraverso facili pendii si raggiunge il Lago della Manica (2365 m s. l. m.), luogo di osservazione privilegiato sulla Punta Cristalliera e sui branchi di mufloni che ne frequentano le pendici (ore 1.5 circa dal rifugio). Per rifocillarsi in quota l'hotel fornisce volentieri il necessario per il pranzo "al sacco". Ritorno verso l'hotel ripercorrendo il sentiero dell'andata.

Rientro

Una volta ritrovati tutti all'hotel, ci imbarchiamo sul pullman per il rientro in quel di Arcore ed anche per questa gita al C. E. A. l'auspicio che questa gita serbi a tutti i partecipanti un piacevole ed indelebile ricordo!



PROGRAMMA E CONDIZIONI

➤ SABATO

- ore 5.45 ritrovo (Parceggio F.S. lato via De Gasperi)
- ore 6.00 partenza da Arcore con arrivo previsto a Fenestrelle ore 9.45 circa
- ore 10.00 ÷ 17.00 effettuazione trekking guidato "La passeggiata reale"
- ore 17.15 circa in pullman all'hotel
- ore 19.00 cena in hotel
- ore 20.15 con il pullman al forte San Carlo
- ore 21.00 ÷ 23.00 rappresentazione teatrale "Il racconto delle antiche mura"
- ore 23.15 circa rientro in hotel sempre con il pullman

➤ DOMENICA

- ore 8.00 partenza per le escursioni facoltative;
- ore 10.00 ÷ 12.30 visita guidata ad Usseaux (per chi ha aderito)
- ore 13.00 pranzo in hotel
- ore 15.00 partenza da Pracatinat con arrivo ad Arcore previsto ore 19.00 circa

➤ RACCOLTA ADESIONI:

- dal 26 febbraio sino ad esaurimento disponibilità, comunque entro la data del 11/4/2008

➤ PREZZI GITA/PERSONA (ACCONTO € 70,00 E SALDO ENTRO 21/3/2008):

- Soci € 105,00
- Nuovi soci € 110,00

➤ CONDIZIONI PARTICOLARI:

L'adesione alla gita comporta per il partecipante l'osservanza e l'accettazione integrali del "REGOLAMENTO GITE" del C. E. A. consultabile presso la nostra sede e presente sul nostro sito web: www.gxg.it/cea.

➤ GRADO DI DIFFICOLTÀ (RIF. SIGLE CAI):

Grado escursionistico

- "La passeggiata reale", Pracatinat-Rif. Sellaries e Pracatinat-Usseaux: E;
- Rif. Sellaries-Lago della Manica: EE

Dotarsi di idonea attrezzatura/vegiario.

Gita non idonea per persone con difficoltà motorie/deambulazione.

➤ PREZZI:

I prezzi sopra esposti:

- comprendono il viaggio A/R Arcore - Pracatinat;
Trasferimenti da e per l'hotel;
n° 1 pernottamento in hotel trattamento FB;
n° 1 ingresso con guida a "La passeggiata reale";
- non comprendono il pranzo di sabato;
l'ingresso allo spettacolo "Il racconto delle antiche mura"
(opzionale €/cad 7,00);
la visita guidata ad Usseaux (opzionale €/cad. 4,00 per
gruppi di almeno 20 partecipanti);
caffè, bevande ed extra in genere;
quanto non espressamente trascritto alla voce
"comprendono".

Ti aspettiamo!

Enzo (volentieri sempre a disposizione per ogni approfondimento desiderato)



C E A – via IV Novembre, 9 – 20043 Arcore (MI)
Tel. sede 039-6012956; Tel. cell. 347-9471002
Mail: cea-arcore@libero.it
Web: www.gxg.it/cea

Sottosezione C. A. I.
di Vimercate

